

«СОГЛАСОВАНО»

Начальник управления дошкольного образования
администрации города Тамбова

_____ дата
_____ подпись

Н.А.Полунина

ФИО



«УТВЕРЖДАЮ»

Заведующий МБДОУ "Детский сад №57 "Катюша"

25.09.2015

дата

_____ подпись

В.И.Морозова

ФИО



«СОГЛАСОВАНО»

Начальник ОГИБДД УМВД России по городу Тамбову
майор полиции

06.10.

дата



А.В.Калмыков

ФИО

ПАСПОРТ

дорожной безопасности образовательной организации

муниципального бюджетного дошкольного образовательного учреждения
"Детского сада №57 "Катюша"

(наименование образовательной организации, филиала образовательной организации)

2015 год

ПАСПОРТ
дорожной безопасности образовательной организации

Муниципальное бюджетное дошкольное образовательное учреждение "Детский сад №57 "Катюша"

(наименование образовательной организации)

1. Тип ОО Муниципальное бюджетное дошкольное образовательное учреждение
(тип)

2. Вид Дошкольное образовательное учреждение
ДОУ, СОШ, школа-сад и т.д.

3. Юридический адрес ОО ул.Николая Вирты, дом 106 "в", город Тамбов, 392032, Российская Федерация
(юридический адрес)

4. Фактический адрес ОО ул.Николая Вирты, дом 106 "в", город Тамбов, 392032, Российская Федерация
(фактический адрес)

5. Руководители ОО:

5.1 Заведующий Морозова Вера Ивановна (8 475 2) 45-49-15
(Ф.И.О директора) (контактный телефон)

5.2 Заместитель заведующего Дерябина Ольга Викторовна (8 475 2) 45-49-15
(Ф.И.О заместителя по учебной работе) (контактный телефон)



5.3 Заместитель директора по воспитательной работе _____
(Ф.И.О заместителя по воспитательной работе) (контактный телефон)



5.4 Педагог, ответственный за профилактику ДДТТ Дерябина Ольга Викторовна (8 475 2) 45-49-15 №107 от 14.08.2015
(Ф.И.О педагога, ответственного за профилактику ДДТТ) (контактный телефон) (№ приказа о закреплении)



6. Закреплённый за ОО сотрудник ГИБДД

Юрьева Марина Николаевна, инспектор по пропаганде безопасности ДД отдела ГИБДД
(должность, Ф.И.О сотрудника ГИБДД)

7. Ответственный работник муниципального органа управления образованием

Кислякова Ирина Олеговна, главный специалист отдела развития дошкольного образования
(должность, Ф.И.О)

8. Руководитель или ответственный работник дорожно-эксплуатационной организации, осуществляющей содержание улично-дорожной сети

Кузьмин Д.П., начальник отдела развития улично-дорожной сети Комитета городского хозяйства
(должность, Ф.И.О)

9. Количество учащихся (общее)

190

(количество)

По параллелям:

1 группа(2-3 года)	<u>1</u> (количество классов)	<u>25</u> (количество человек)
2 группа(4-5 лет)	<u>1</u> (количество классов)	<u>26</u> (количество человек)
3 группа(4-5 лет)	<u>1</u> (количество классов)	<u>25</u> (количество человек)
4 группа(3-4 года)	<u>1</u> (количество классов)	<u>30</u> (количество человек)
5 группа(6-7 лет)	<u>1</u> (количество классов)	<u>31</u> (количество человек)
6 группа(5-6 лет)	<u>1</u> (количество классов)	<u>26</u> (количество человек)
7 группа(3-4 года)	<u>1</u> (количество классов)	<u>27</u> (количество человек)

10. Время занятий в ОО

в течение дня в совместной деятельности педагогов с детьми
(I смена, с... до)

(II смена, с... до)

(внеклассные занятия, с... до)

11. Наличие отряда ЮИД

(возраст с... до... лет)

(количество)

(руководитель)

12. Схема безопасного подхода к ОО

Схема

13. Фото подхода к ОО

Фото

14. Уголок по БДД+Стенд безопасного маршрута

Фото

15. Кабинет по БДД

Фото

16. Учебно-тренировочный перекрёсток

Фото

17. Школьный автобус (сведения)

Фото

18. Схемы движения школьных автобусов

Фото

19. Справки, рапорты, информации

Фото

20. Учебная программа по БДД:

"Основы безопасности детей дошкольного
возраста"

(название программы)

дети 3-7 лет

(целевая аудитория)

(количество часов)

Н.Н.Авдеева, О.Л. Князева, Р.В.Стеркина

(разработчик программы)

+

21. Информация о ДТП с участием учащихся ОО:

ДТП с участием воспитанников отсутствуют
(данные о ДТП)

+

22. Координаты образовательной организации

Долгота 41°24'49.53«E (41.413759)

Широта 52°45'19.26«N (52.755351)

23. Интенсивность движения транспортных средств единиц в час

24. Интенсивность движения пешеходов человек в час

25. Инженерное обустройство улично-дорожной сети около образовательной организации. Требуется в соответствии с нормативами:

пешеходных переходов

** из них внеуличных

остановок маршрутных ТС

тротуаров, пешеходных дорожек

26. Количество технических средств организации дорожного движения у образовательной организации

светофоров

** из них пешеходные

** Т7

знаки 5.19.1 (2)

** из них над проезжей частью

знаки 1.23

** из них основной

** предварительный

средства светодиодной индикации

разметка 1.14.1

** в том числе, на желтом фоне

разметка 1.24.1.

искусственных неровностей

пешеходных ограждений

Фото подхода к образовательной организации

[Вернуться на главную](#)



Подпись

Фото на странице: 6

1



Подпись



Подпись



Подпись



Подпись



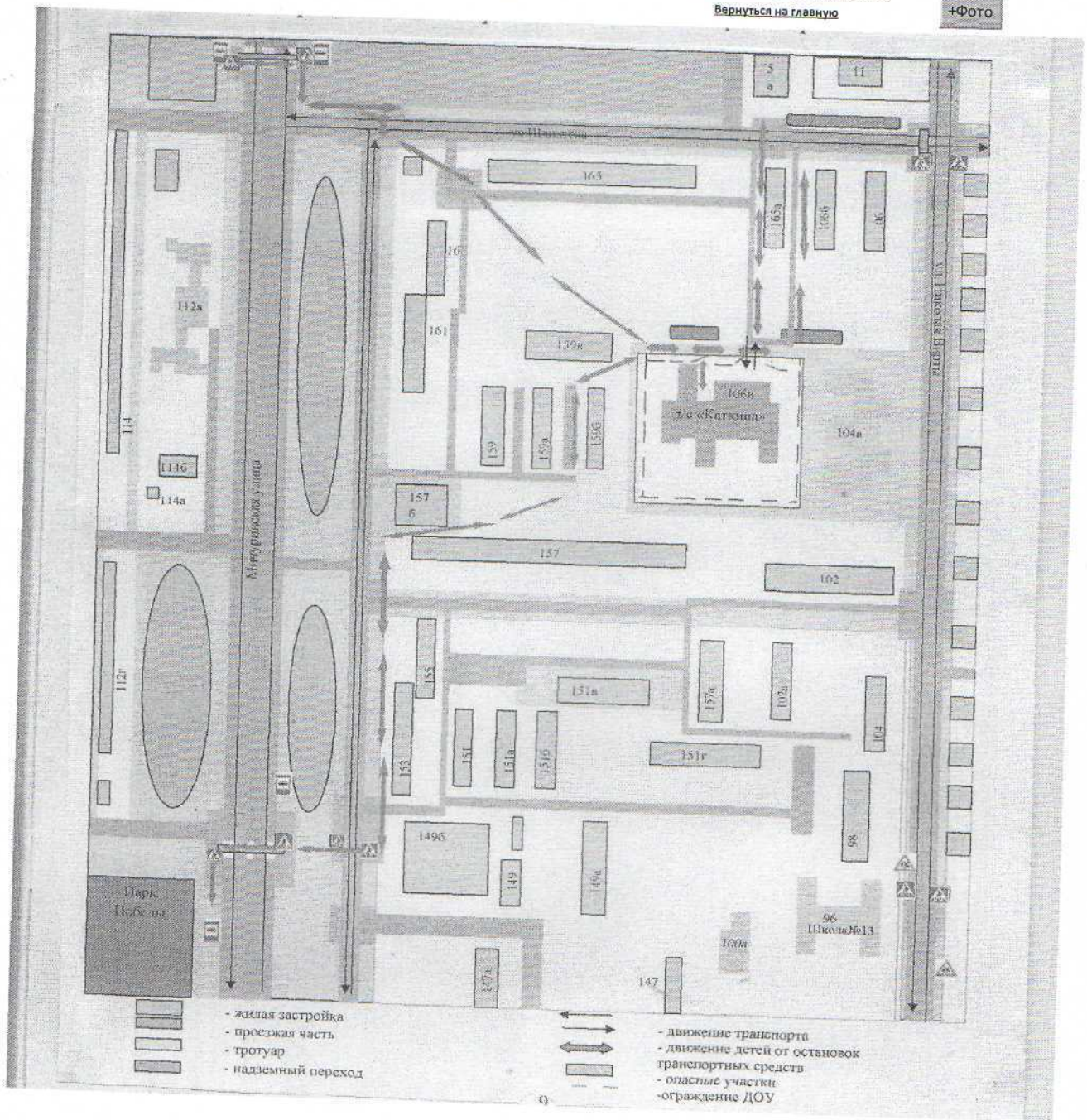
Подпись

6

7

Подпись

Подпись




Уголок БДД + Стенд безопасного маршрута


[Вернуться на главную](#)



2



1



3





5

4


7



5

Учебно-тренировочный перекресток

[Вернуться на главную](#)



1

+ФОТО

Фото на странице: 1

3

Информация об обеспечении безопасности перевозок детей специальным транспортным средством (автобусом).

Общие сведения

Количество автобусов: _____

	Марка	Модель	Государственный регистрационный знак
1			
2			
3			
4			
5			
6			
7			
8			
9			
10			

Соответствие конструкции требованиям, _____

1. Сведения о водителе автобуса

Фамилия, имя, отчество	Принят на работу	Стаж в категории D	Дата предстоящего мед. осмотра	Период проведения стажировки	Повышение квалификации	Допущенные нарушения ПДД

2. Организационно-техническое обеспечение

1) Лицо, ответственное, за обеспечение безопасности дорожного движения:

назначено _____

прошло аттестацию _____

2) Организация проведения предрейсового медицинского осмотра водителя:

осуществляет _____

(Ф.И.О. специалиста)

на основании _____

действительного до _____

3) Организация проведения предрейсового технического осмотра транспортного средства:

осуществляет _____

(Ф.И.О. специалиста)

на основании _____

действительного до _____

4) Дата очередного технического осмотра _____

5) Место стоянки автобуса в нерабочее время _____

меры, исключающие несанкционированное использование _____

3. Сведения о владельце

Юридический адрес владельца _____

Фактический адрес владельца _____

Телефон ответственного лица _____

4. Сведения об организациях, осуществляющих техническое обслуживание и ремонт автобусов

5. Сведения об организациях, осуществляющих перевозку детей специальным транспортным средством (автобусом)

рекомендуемый список контактов организаций, осуществляющих перевозку детей специальным транспортным средством (автобусом).

6. Сведения о ведении журнала инструктажа

Акты обследований образовательной организации

[Вернуться на главную](#)

1

+Фото

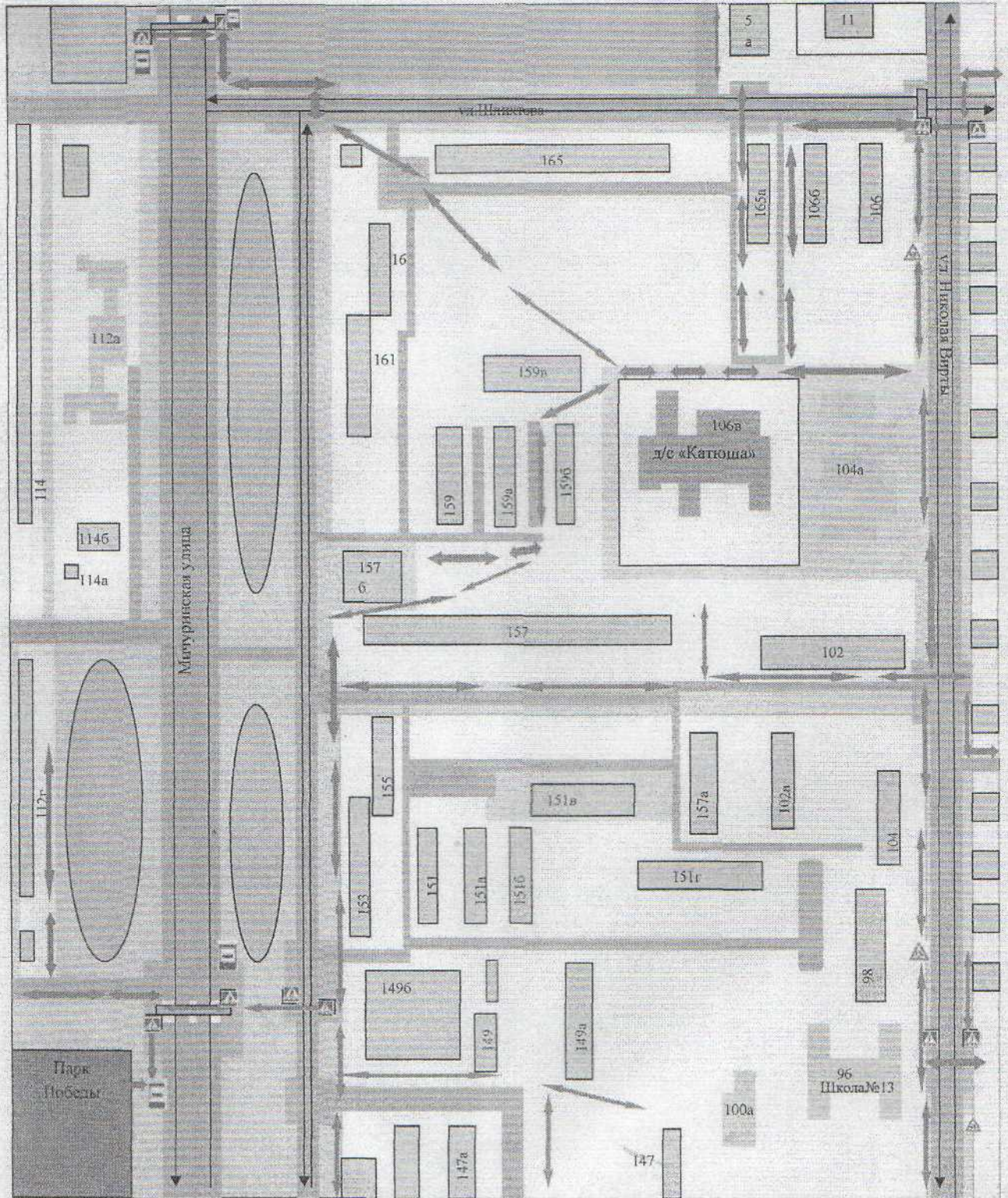
Фото на странице: 0





0




І. План-схемы ОУ.

1.1. План-схема района расположения ОУ, пути движения транспортных средств и детей

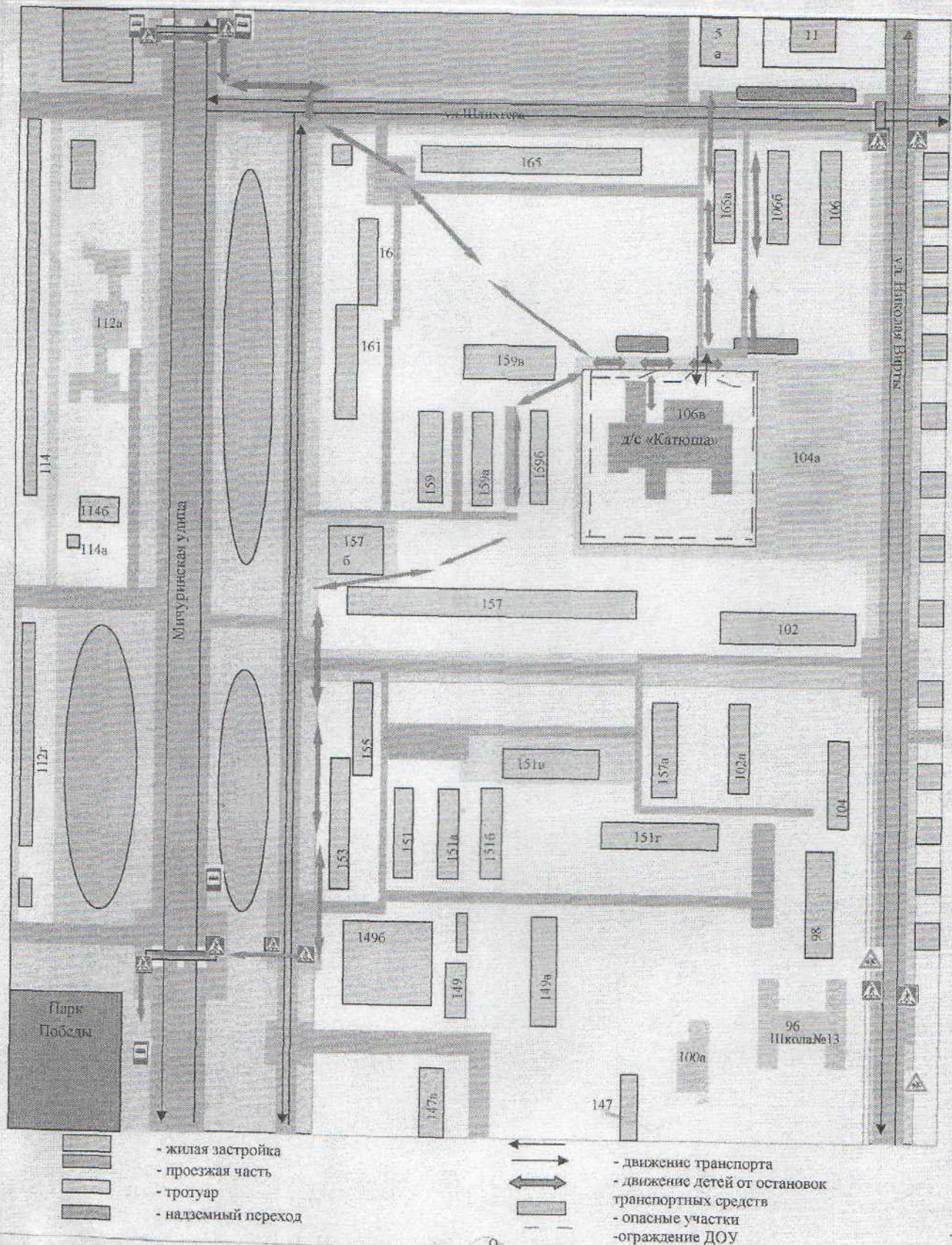
Схема.



-  - жилая застройка
-  - проезжая часть
-  - тротуар
-  - надземный переход

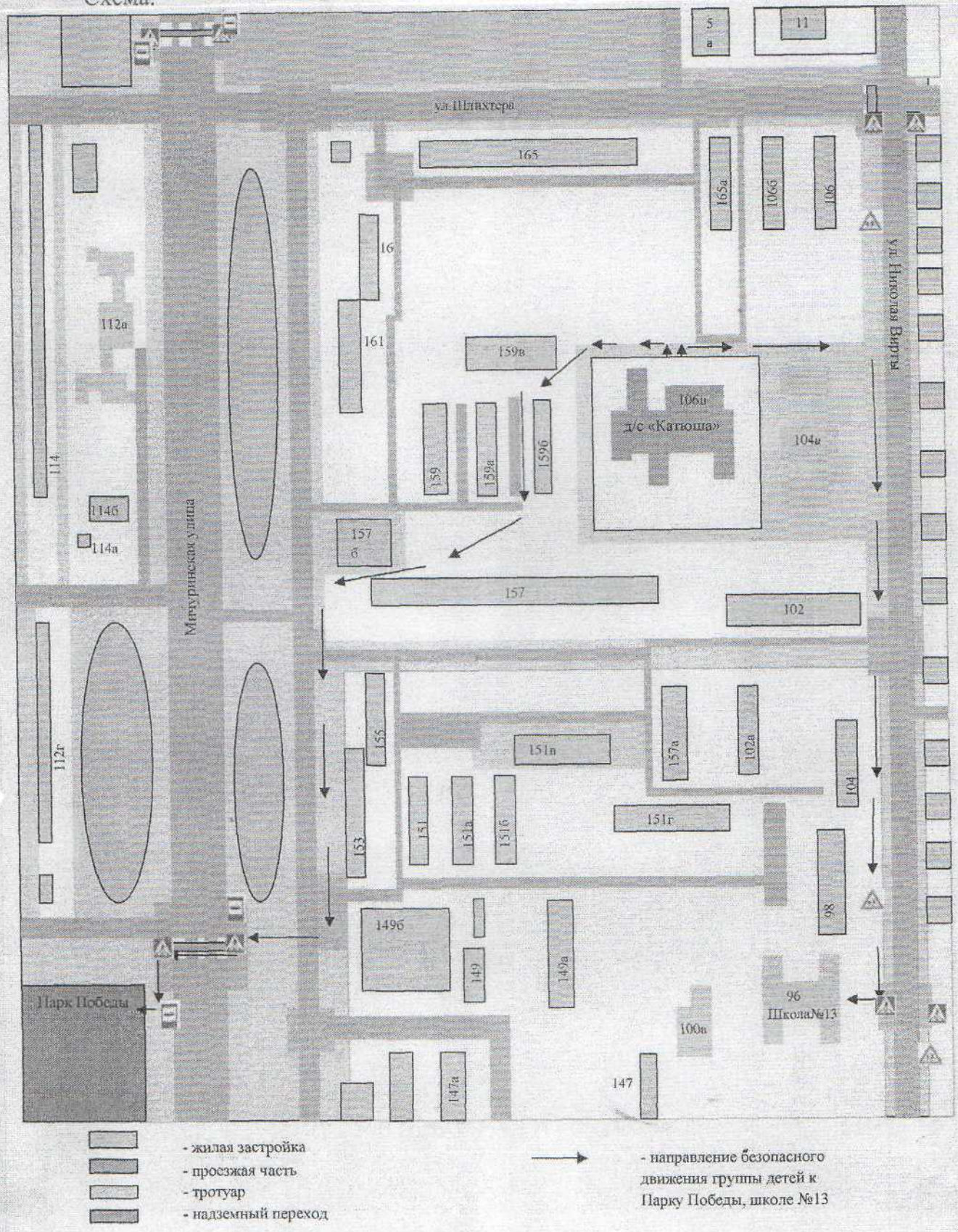
-  - движение транспорта
-  - движение детей в (из) ДОУ
-  - опасные участки

1.2. Схема организации дорожного движения в непосредственной близости от образовательного учреждения с размещением соответствующих технических средств, маршруты движения детей и расположение парковочных мест автотранспорта



1.3. Маршруты движения организованных групп детей от ОУ к стадиону, парку или к спортивно-оздоровительному комплексу

Схема.



1.4. Пути движения транспортных средств к местам разгрузки/погрузки и рекомендуемые пути передвижения детей по территории образовательного учреждения

Схема.

